


Abstieg	867 m	▼
Aufstieg	868 m	▲
Dauer	4:44 Std.	🕒
Strecke	26,5 km	↔
Schwierigkeit	mittel	
Kondition	●●●●●	
Technik	●●●●●	
Höhenlage	283 m	↕
	106 m	↕



TOP Weing
Radtour

BKG 2016, ©Geobasis-DE / GEOBASIS-nrw 2016, Österreich: ©1996-2016 here, All rights reserved., ©BEV 2012, ©Land Vorarlberg, Italien: ©1994-2016 here, All rights reserved., ©Autonome Provinz Bozen – Südtirol – Abteilung Natur, Landschaft und Raumentwicklung, Schweiz: Geodata @swisstopo

Titelbild: Herrliche Ausblicke vom Sonnenberg
Foto: Uwe Gernar, Weimarer Land Tourismus e. V.



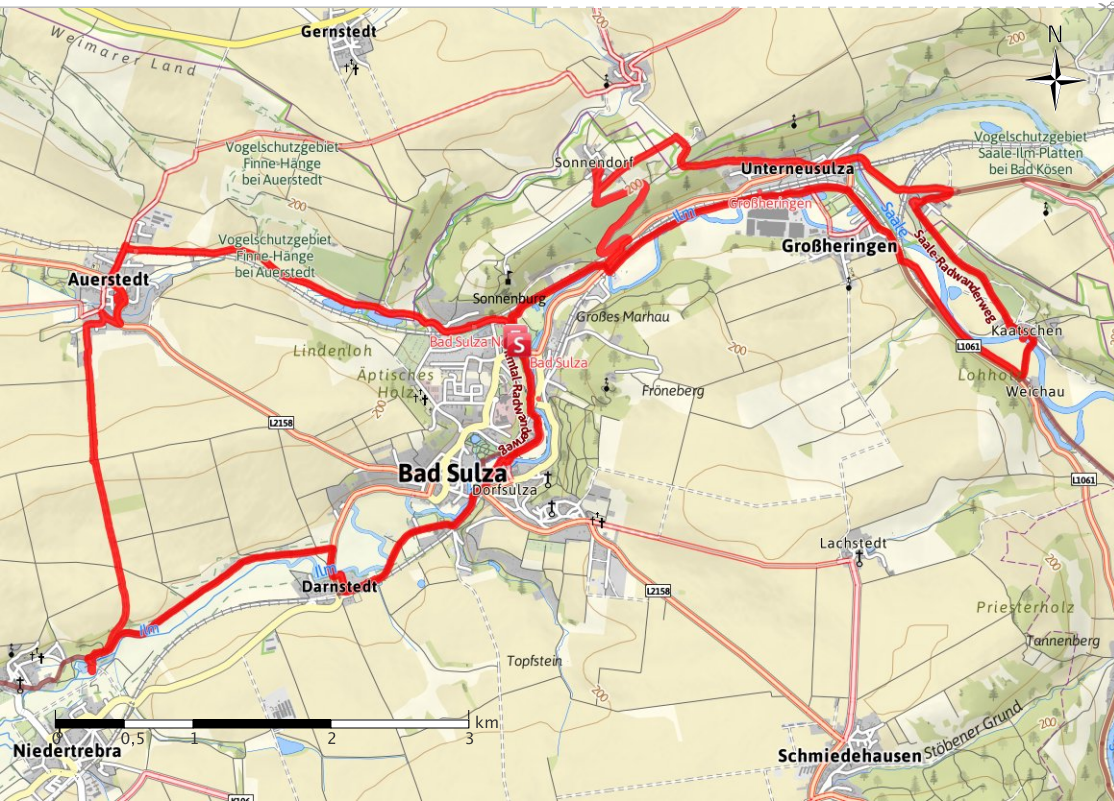
Webseite
<http://outac/vsrxr>

QR-Code scannen und diese Tour offline speichern, mit Freunden teilen und mehr

Tour zum Mitnehmen für iPhone und Android

Aktualisierung: 25.08.2016

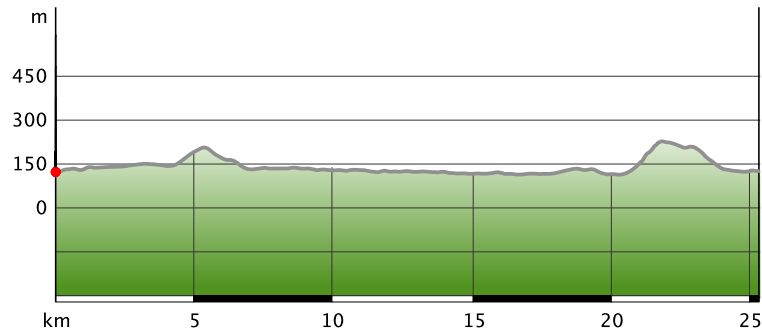
**Weimarer Land
Tourismus**



Wegart

— Länge 26,5 km

Höhenprofil



Bad Sulza - Auerstedt - Eberstedt - Darnstedt - Bad Sulza - Großheringen - Kaatschen - Kleinheringen - Sonnendorf - Bad Sulza

Start der Tour
Weintor Bad Sulza

Ende der Tour
Weintor Bad Sulza



Start am Weintor Bad Sulza

Foto: Uwe Gernar, Weimarer Land Tourismus e. V.

Foto: Uwe Gernar, Weimarer Land Tourismus e. V.



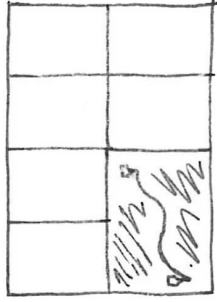
Streichholz Eberstedt

Foto: Uwe Gernar, Weimarer Land Tourismus e. V.


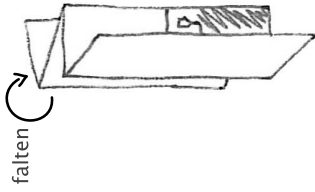
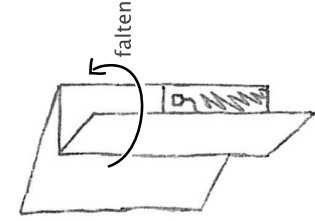
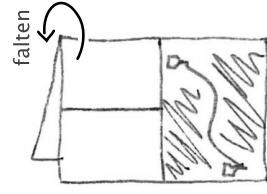


Rast am Schloss Auerstedt



1



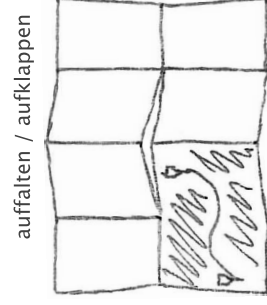
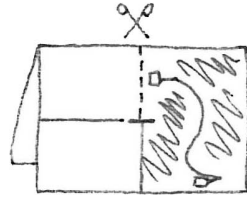
2



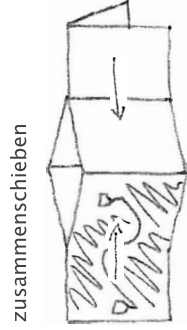
3



4



5



6

